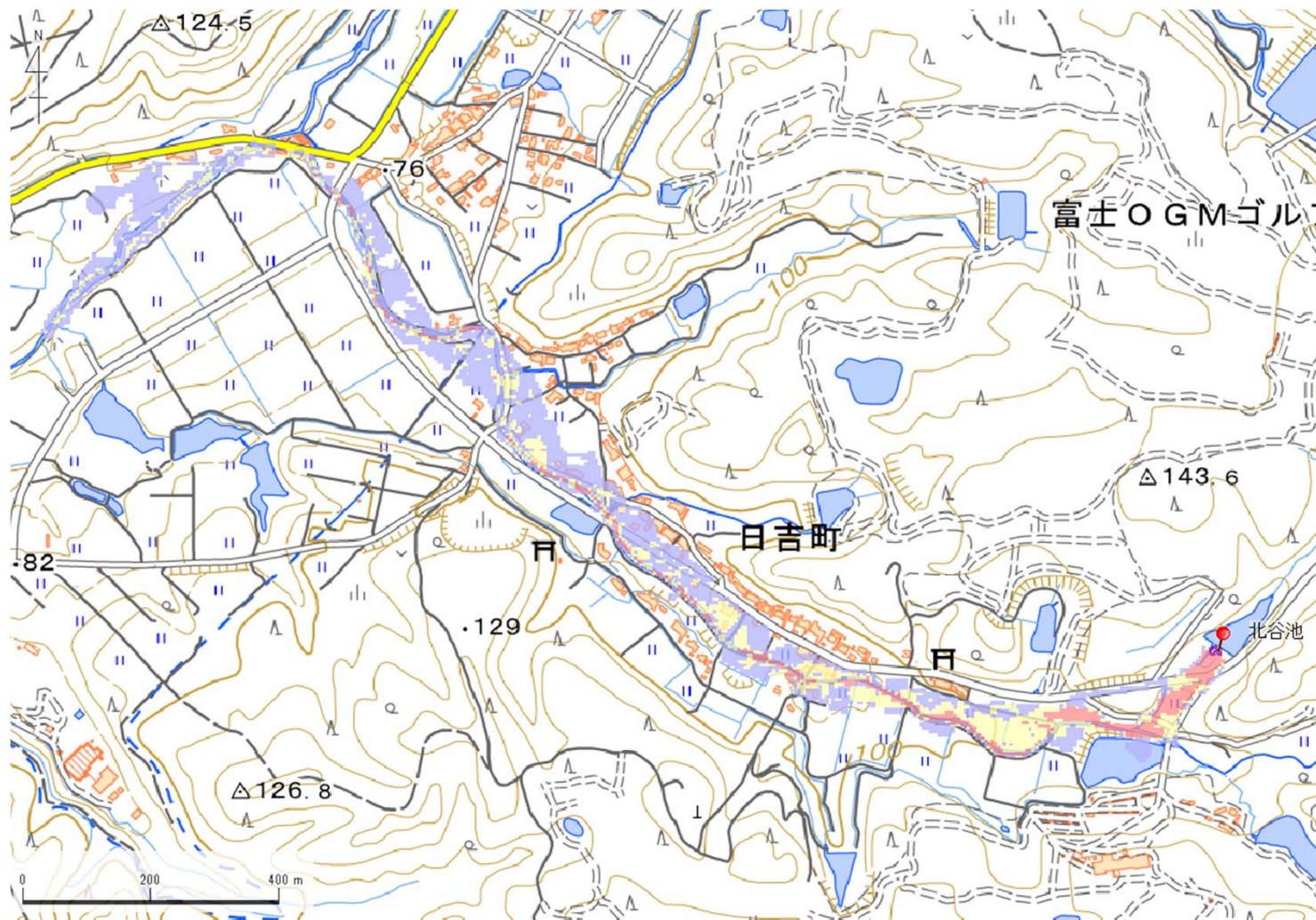


ID	21890234	ため池名	北谷池	所在地	小野市日吉町字北谷578-8				
堤高 (m)	6.3	貯水量 (千m3)	9.0	緯度	34° 50' 39.49" N	経度	134° 59' 5.50" E	判定	有



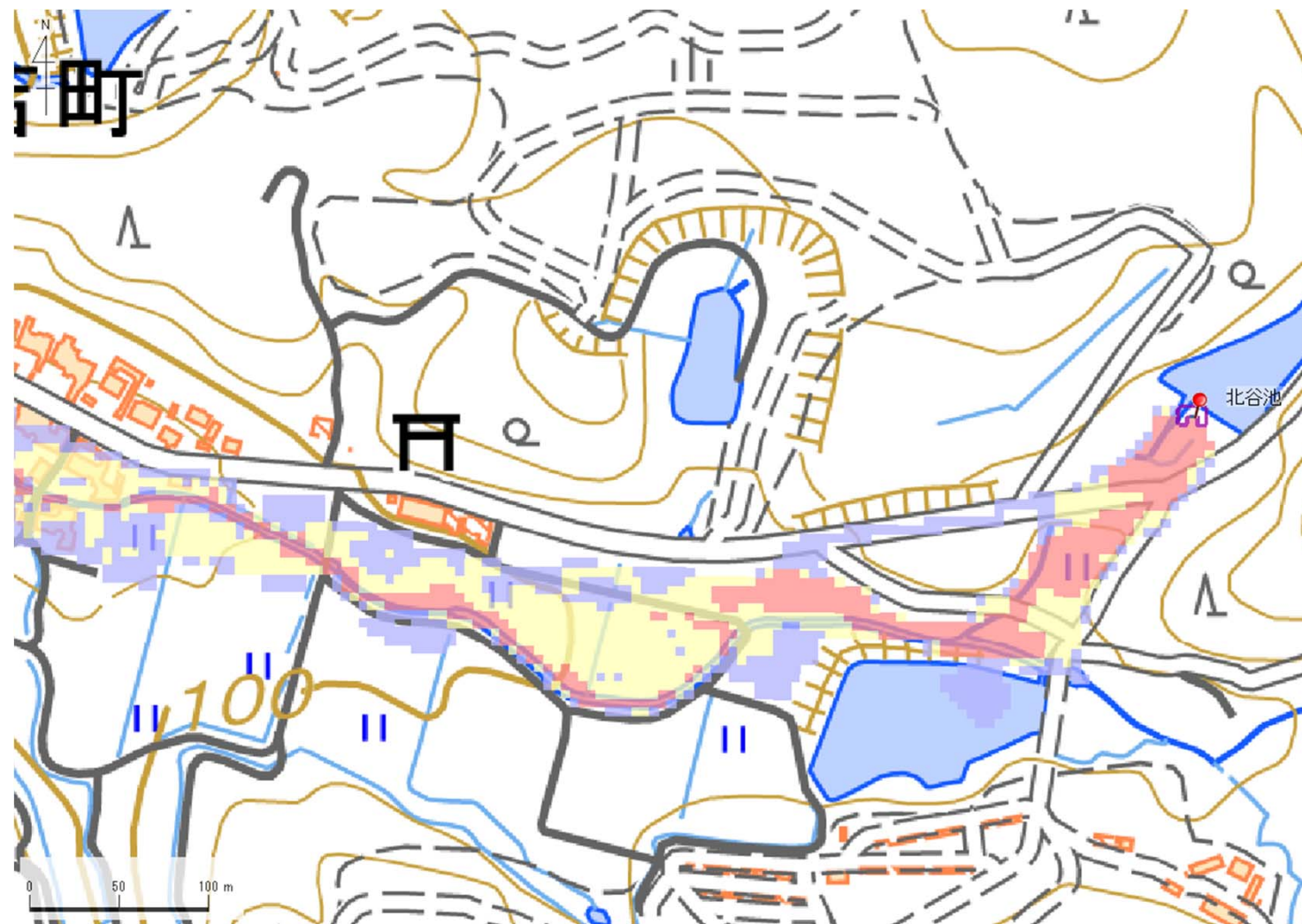
解析貯水量計算(上流側関連ため池含む)		
ID	池名	貯水量 (千m3)
解析貯水量計		

【浸水面積(ha)】
 歩行可能 -
 歩行困難 -
 歩行不可能 -

歩行困難度
 ■ 可能
 ■ 困難
 ■ 不可能

この地図の作成に当たっては、国土地理院長の承認を得て、同院発行の基盤地図情報及び電子地形図(タイル)を使用した。(承認番号 令元情使、第635号)

ID	21890234	ため池名	北谷池	所在地	小野市日吉町字北谷578-8				
堤高 (m)	6.3	貯水量 (千m3)	9.0	緯度	34° 50' 39.49" N	経度	134° 59' 5.50" E	判定	有



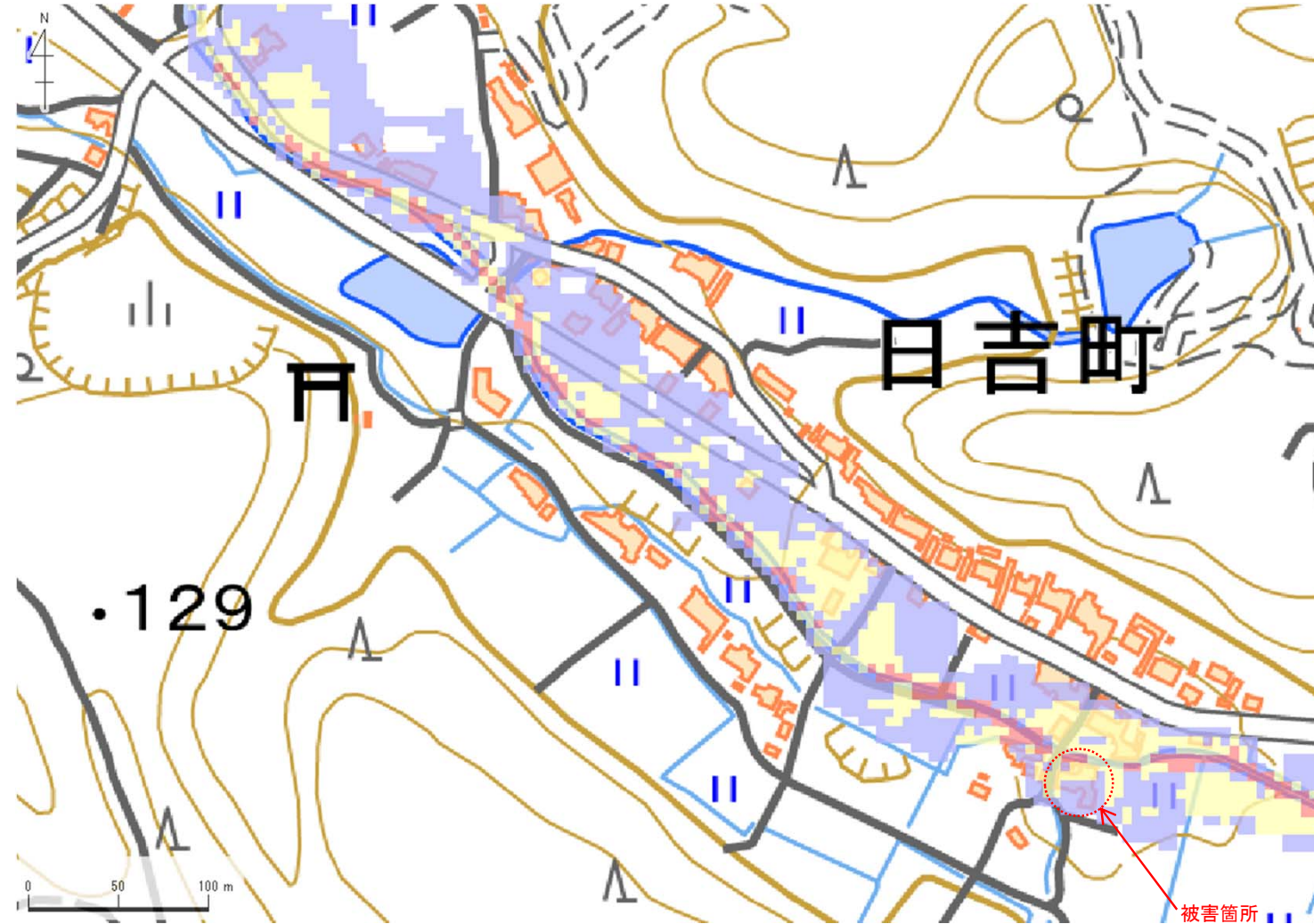
解析貯水量計算(上流側関連ため池含む)		
ID	池名	貯水量 (千m3)
解析貯水量計		

【浸水面積(ha)】
 歩行可能 -
 歩行困難 -
 歩行不可能 -

歩行困難度
 ■可能
 ■困難
 ■不可能

この地図の作成に当たっては、国土地理院長の承認を得て、同院発行の基盤地図情報及び電子地形図(タイル)を使用した。(承認番号 令元情使、第635号)

ID	21890234	ため池名	北谷池	所在地	小野市日吉町字北谷578-8				
堤高(m)	6.3	貯水量(千m3)	9.0	緯度	34° 50' 39.49" N	経度	134° 59' 5.50" E	判定	有



解析貯水量計算(上流側関連ため池含む)		
ID	池名	貯水量(千m3)
解析貯水量計		

【浸水面積(ha)】
 歩行可能 -
 歩行困難 -
 歩行不可能 -

歩行困難度
 ■ 可能
 ■ 困難
 ■ 不可能

この地図の作成に当たっては、国土地理院長の承認を得て、同院発行の基盤地図情報及び電子地形図(タイル)を使用した。(承認番号 令元情使、第635号)

ID	21890234	ため池名	北谷池	所在地	小野市日吉町字北谷578-8				
堤高 (m)	6.3	貯水量 (千m3)	9.0	緯度	34° 50' 39.49" N	経度	134° 59' 5.50" E	判定	有

解析貯水量計算(上流側関連ため池含む)		
ID	池名	貯水量 (千m3)
解析貯水量計		0.0

【浸水面積(ha)】
 歩行可能 -
 歩行困難 -
 歩行不可能 -

歩行困難度
 ■可能
 ■困難
 ■不可能

この地図の作成に当たっては、国土地理院長の承認を得て、同院発行の基盤地図情報及び電子地形図(タイル)を使用した。(承認番号 令元情使、第635号)

