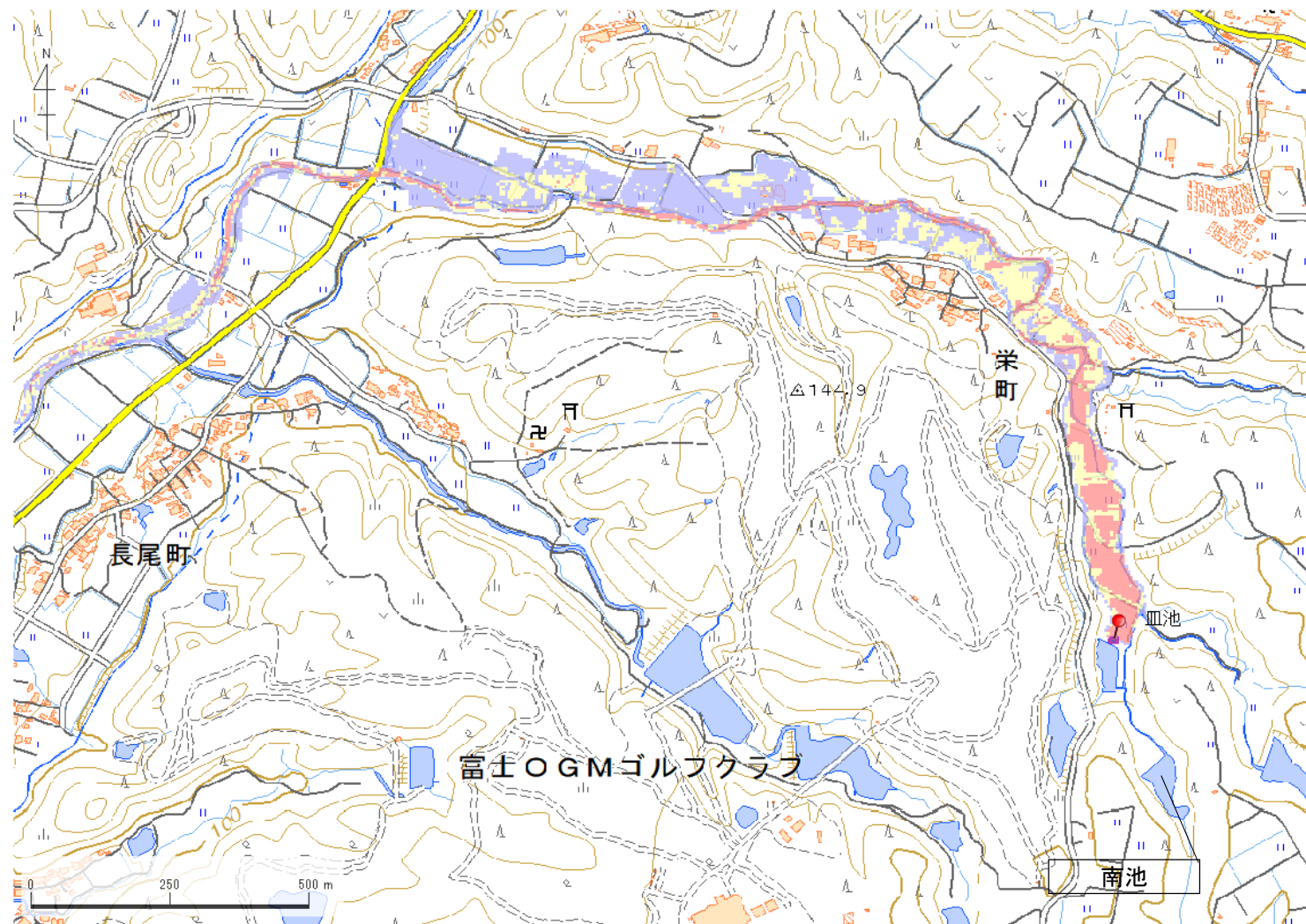


ID	21890210	ため池名	皿池	所在地	小野市栄町字柿山418				
堤高 (m)	4.0	貯水量 (千m3)	8.0	緯度	34° 51' 9.85" N	経度	134° 59' 41.93" E	判定	無



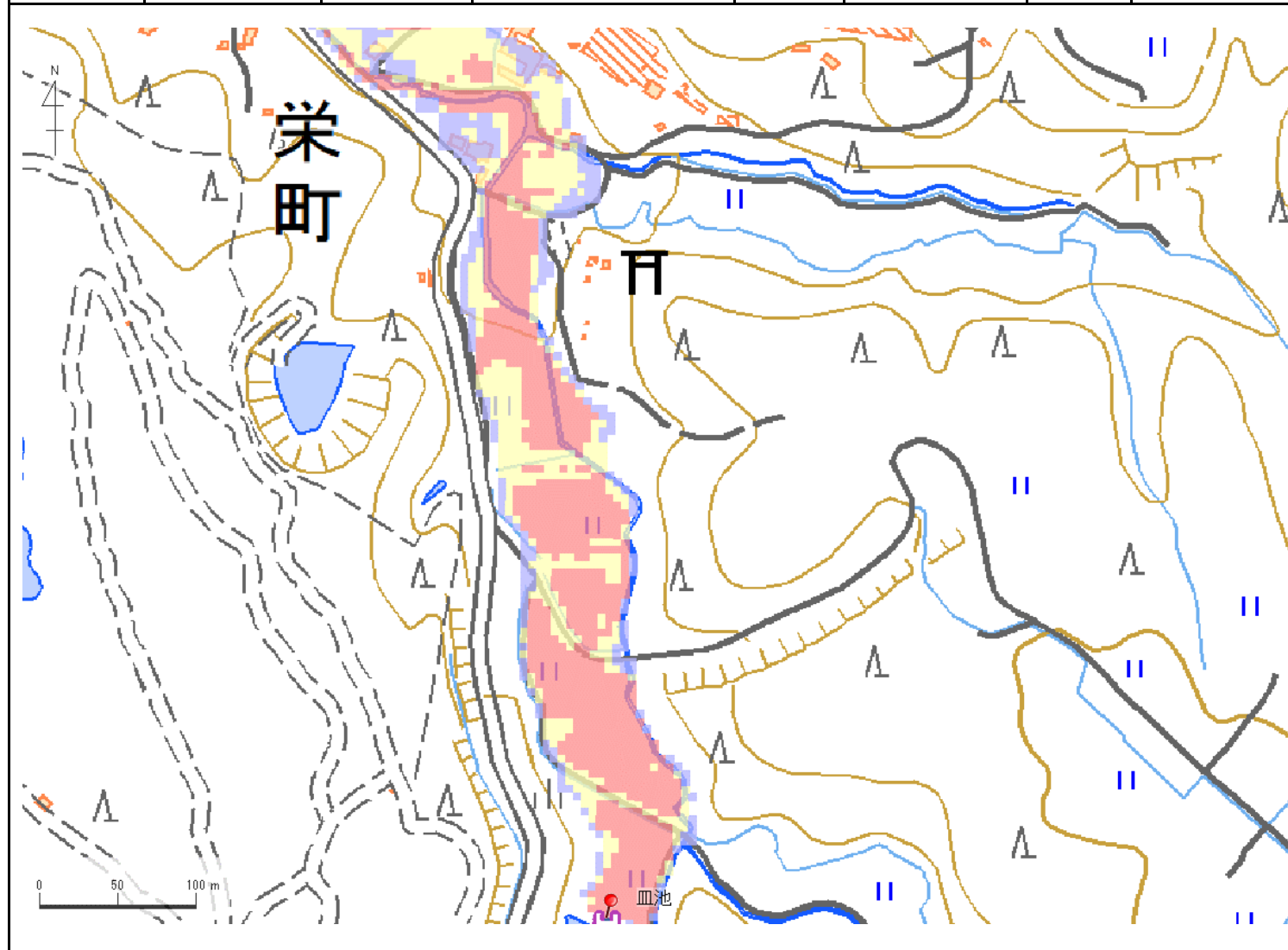
解析貯水量計算(上流側関連ため池含む)		
ID	池名	貯水量 (千m3)
21890210	皿池	8.0
21890214	南池	10.0
解析貯水量計		18.0

【浸水面積(ha)】  
 歩行可能 8.8 ha  
 歩行困難 4.8 ha  
 歩行不可能 4.0 ha

歩行困難度  
 可能 (Blue)  
 困難 (Yellow)  
 不可能 (Red)

この地図の作成に当たっては、国土地理院長の承認を得て、同院発行の基礎地図情報及び電子地形図(タイル)を使用した。(承認番号 令元情使、第326号)

ID	21890210	ため池名	皿池	所在地	小野市栄町字柿山418				
堤高 (m)	4.0	貯水量 (千m3)	8.0	緯度	34° 51' 9.85" N	経度	134° 59' 41.93" E	判定	無



解析貯水量計算(上流側関連ため池含む)

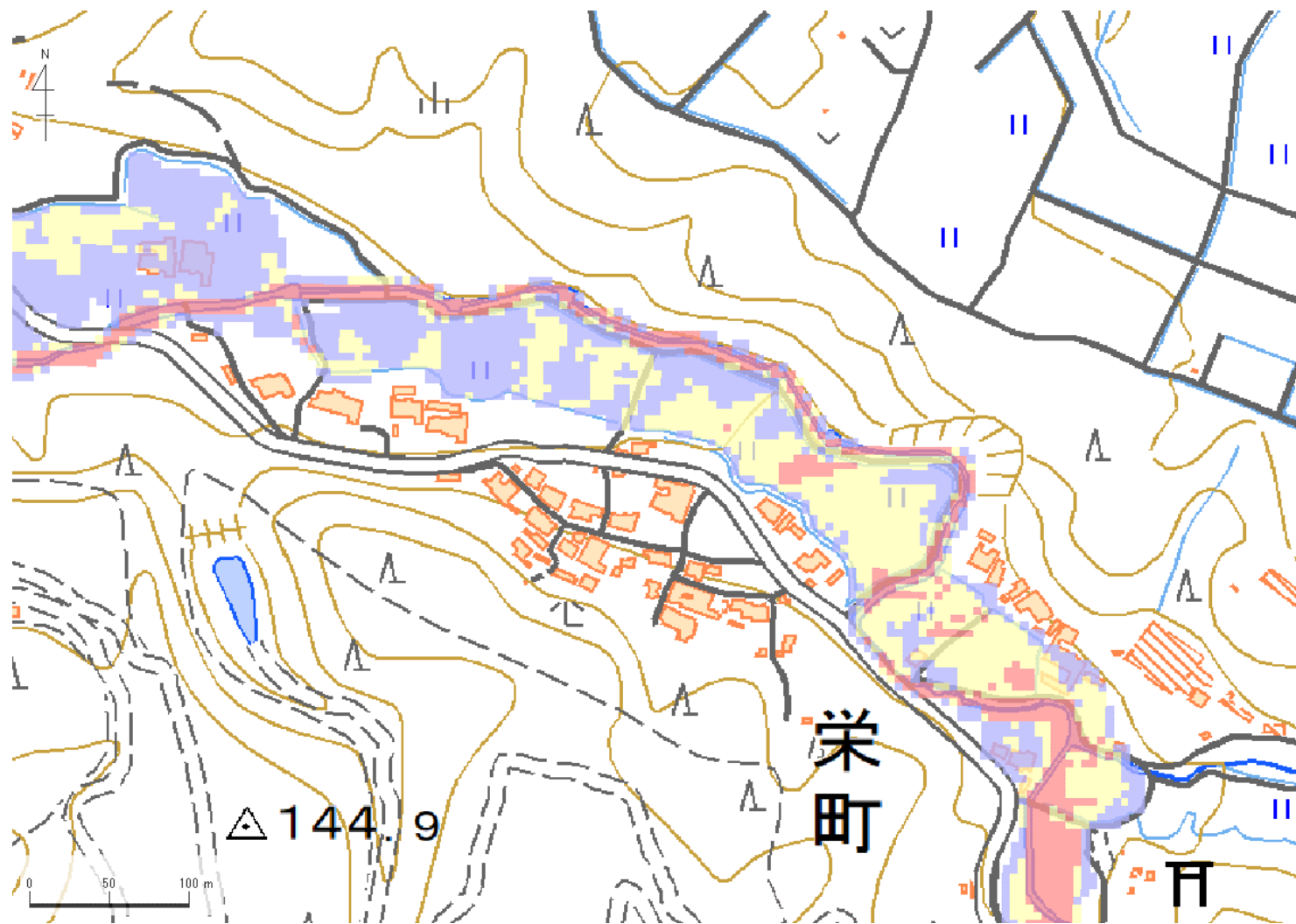
ID	池名	貯水量 (千m3)
21890210	皿池	8.0
21890214	南池	10.0
解析貯水量計		18.0

【浸水面積(ha)】  
 歩行可能 8.8 ha  
 歩行困難 4.8 ha  
 歩行不可能 4.0 ha

歩行困難度  
 可能  
 困難  
 不可能

この地図の作成に当たっては、国土地理院長の承認を得て、同院発行の基礎地図情報及び電子地形図(タイル)を使用した。(承認番号 令元情使、第326号)

ID	21890210	ため池名	皿池	所在地	小野市栄町字柿山418				
堤高(m)	4.0	貯水量(千m3)	8.0	緯度	34° 51' 9.85" N	経度	134° 59' 41.93" E	判定	無



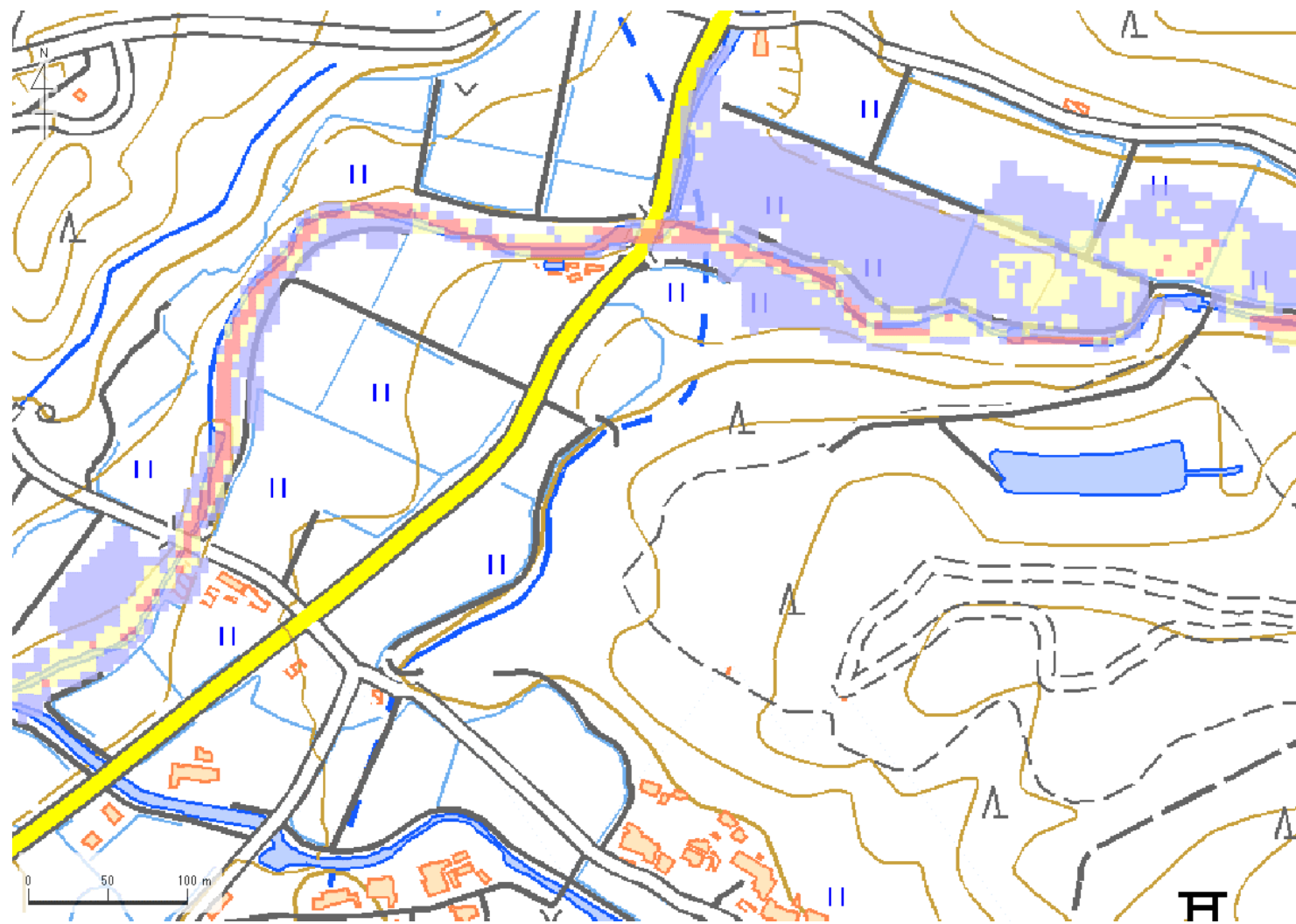
解析貯水量計算(上流側関連ため池含む)		
ID	池名	貯水量(千m3)
21890210	皿池	8.0
21890214	南池	10.0
解析貯水量計		18.0

【浸水面積(ha)】  
 歩行可能 8.8 ha  
 歩行困難 4.8 ha  
 歩行不可能 4.0 ha

歩行困難度  
 ■ 可能  
 ■ 困難  
 ■ 不可能

この地図の作成に当たっては、国土地理院長の承認を得て、同院発行の基礎地図情報及び電子地形図(タイル)を使用した。(承認番号 令元情使、第326号)

ID	21890210	ため池名	皿池	所在地	小野市栄町字柿山418				
堤高 (m)	4.0	貯水量 (千m3)	8.0	緯度	34° 51' 9.85" N	経度	134° 59' 41.93" E	判定	無



解析貯水量計算(上流側関連ため池含む)		
ID	池名	貯水量 (千m3)
21890210	皿池	8.0
21890214	南池	10.0
解析貯水量計		18.0

【浸水面積(ha)】  
 歩行可能 8.8 ha  
 歩行困難 4.8 ha  
 歩行不可能 4.0 ha

歩行困難度  
 ■可能  
 ■困難  
 ■不可能

この地図の作成に当たっては、国土地理院長の承認を得て、同院発行の基礎地図情報及び電子地形図(タイル)を使用した。(承認番号 令元情使、第326号)