


令和元年度 小野市農業用ため池マップ

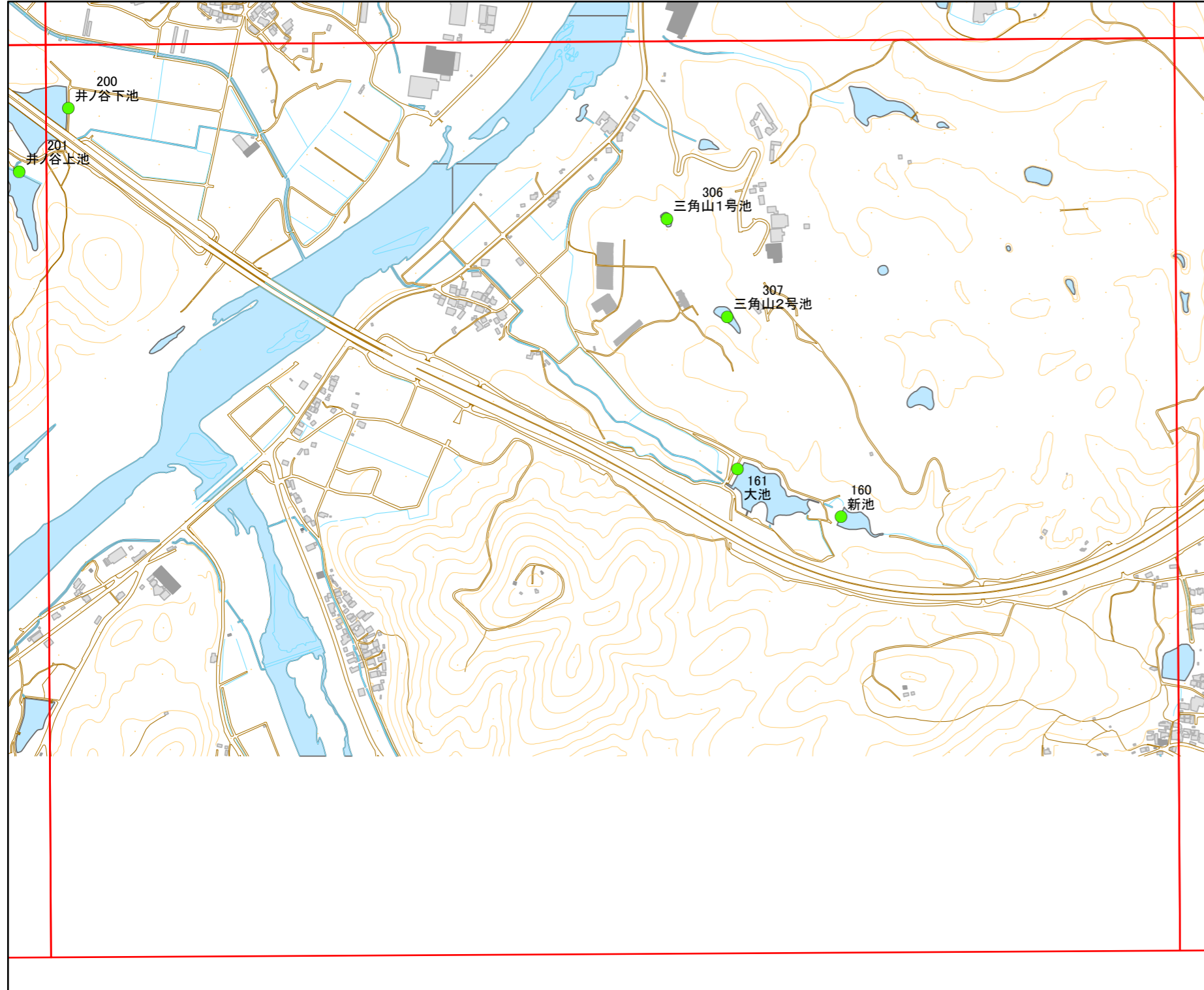


メッシュ番号：29

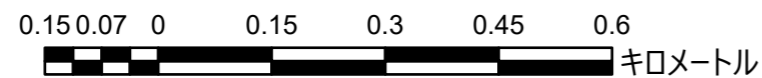
縮尺：1:10,000

地図内ため池諸元一覧表

01	02				
03	04	05	06	07	
	08	09	10	11	
12	13	14	15	16	
17	18	19	20	21	22
23	24	25	26	27	
28	29	30			



番号	コード番号	ため池名称	所在地	貯水量m3
160	282180159	新池	小野市榎山町字室山池ノ谷1844-2	3000
161	282180160	大池	小野市榎山町字室山池ノ谷1848	32000
200	282180199	井ノ谷下池	小野市黍田町字井ノ谷192	34000
306	282180306	三角山1号池	小野市榎山町字三角山1887	2000
307	282180307	三角山2号池	小野市榎山町字三角山1888	3000



緊急連絡先 小野市 産業創造課
TEL 0794-63-1928