


令和元年度 小野市農業用ため池マップ

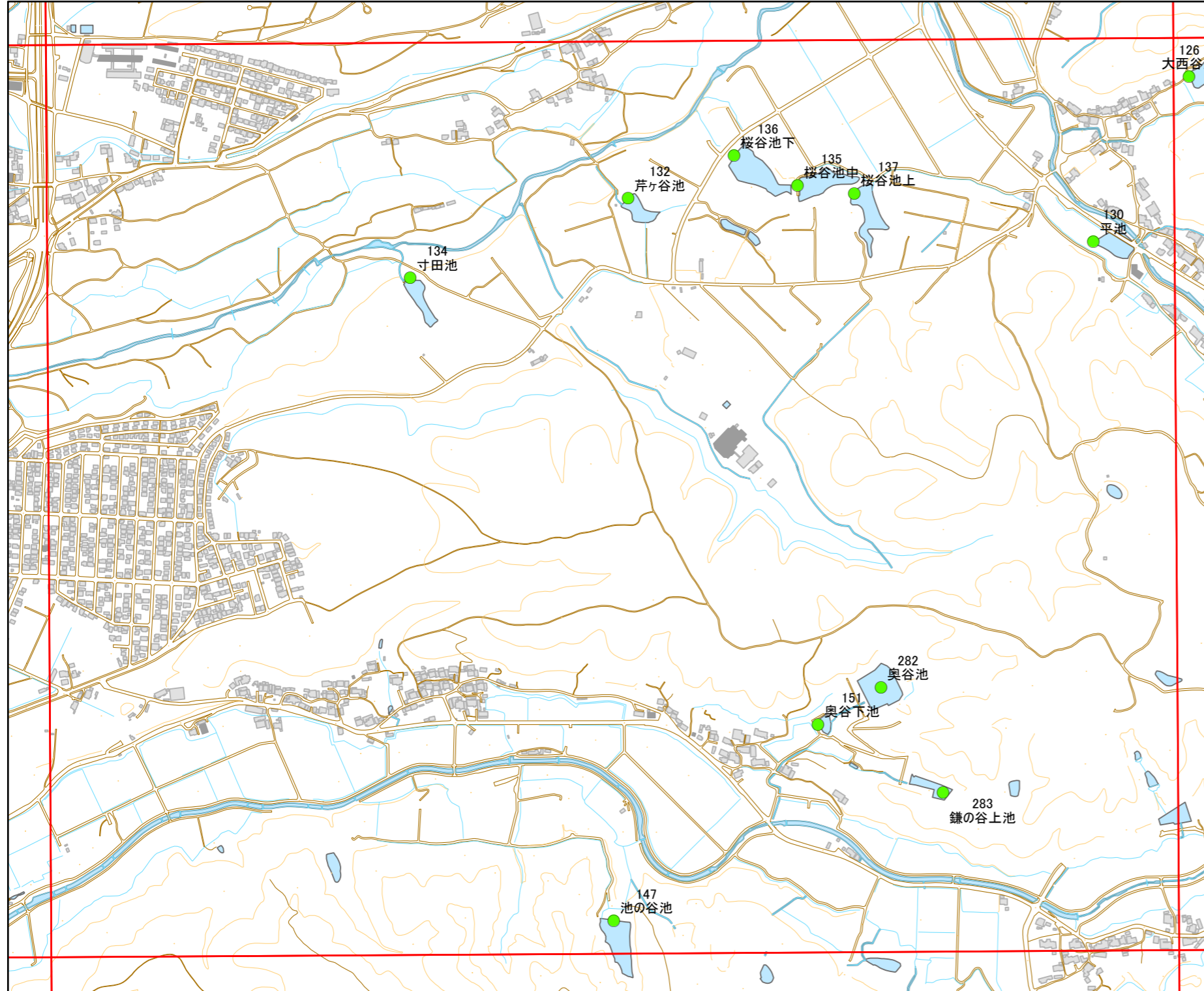


メッシュ番号：20

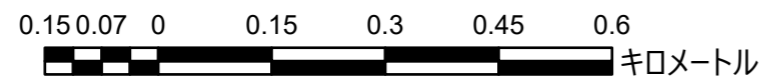
縮尺：1:10,000

地図内ため池諸元一覧表

01	02				
03	04	05	06	07	
	08	09	10	11	
12	13	14	15	16	
17	18	19	20	21	22
23	24	25	26	27	
28	29	30			



番号	コード番号	ため池名称	所在地	貯水量m3
130	282180129	平池	小野市日吉町字竹競345	4000
132	282180131	芹ヶ谷池	小野市天神町字音谷27	7000
134	282180133	寸田池	小野市天神町字寸田534	8000
135	282180134	桜谷池中	小野市天神町字美ノ畑588	9000
136	282180135	桜谷池下	小野市天神町字美ノ畑589	18000
137	282180136	桜谷池上	小野市天神町字美ノ畑590	9000
147	282180146	池の谷池	小野市山田町字一念	10000
151	282180150	奥谷下池	小野市山田町字先垣内591	1000
282	282180291	奥谷池	小野市山田町590番地	55000
283	282180292	鎌の谷上池	小野市山田町593番地	4000



緊急連絡先 小野市 産業創造課
TEL 0794-63-1928