


令和元年度 小野市農業用ため池マップ

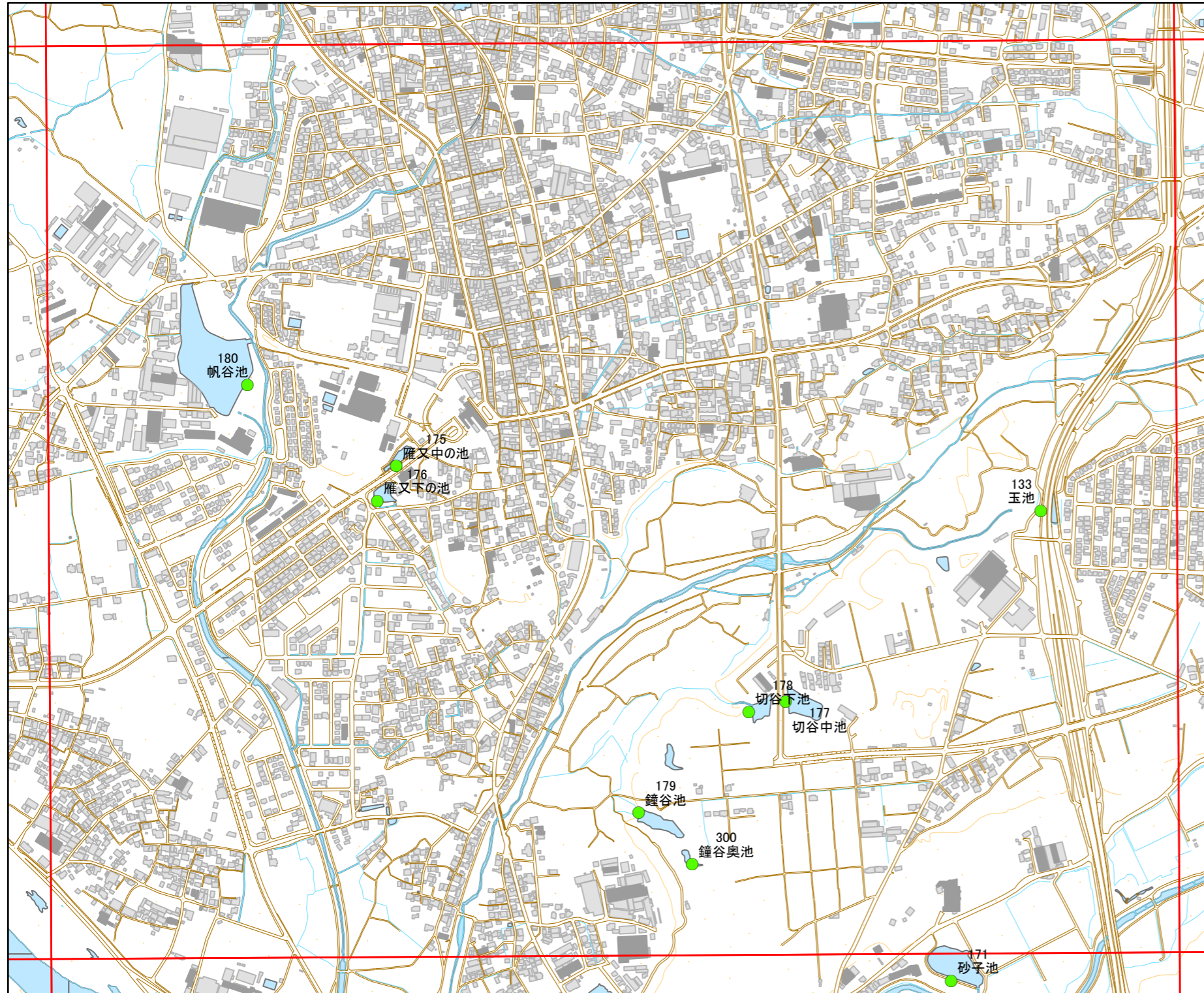


メッシュ番号：19

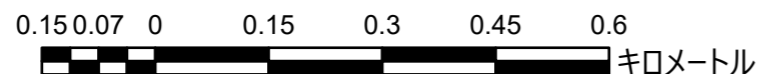
縮尺：1:10,000

地図内ため池諸元一覧表

01	02			
03	04	05	06	07
	08	09	10	11
12	13	14	15	16
17	18	19	20	21
22	23	24	25	26
	27	28	29	30



番号	コード番号	ため池名称	所在地	貯水量m3
133	282180132	玉池	小野市天神町字向田下38	1000
175	282180174	雁又中の池	小野市神明町字西畑236	7000
176	282180175	雁又下の池	小野市神明町字西畑238	1000
177	282180176	切谷中池	小野市垂井町字向山972	5000
178	282180177	切谷下池	小野市垂井町字向山973	5000
179	282180178	鐘谷池	小野市垂井町字鐘谷926	10000
180	282180179	帆谷池	小野市大島町字池の尻352-1	57000
300	282180300	鐘谷奥池	小野市垂井町927	2000



緊急連絡先 小野市 産業創造課
TEL 0794-63-1928