


令和元年度 小野市農業用ため池マップ

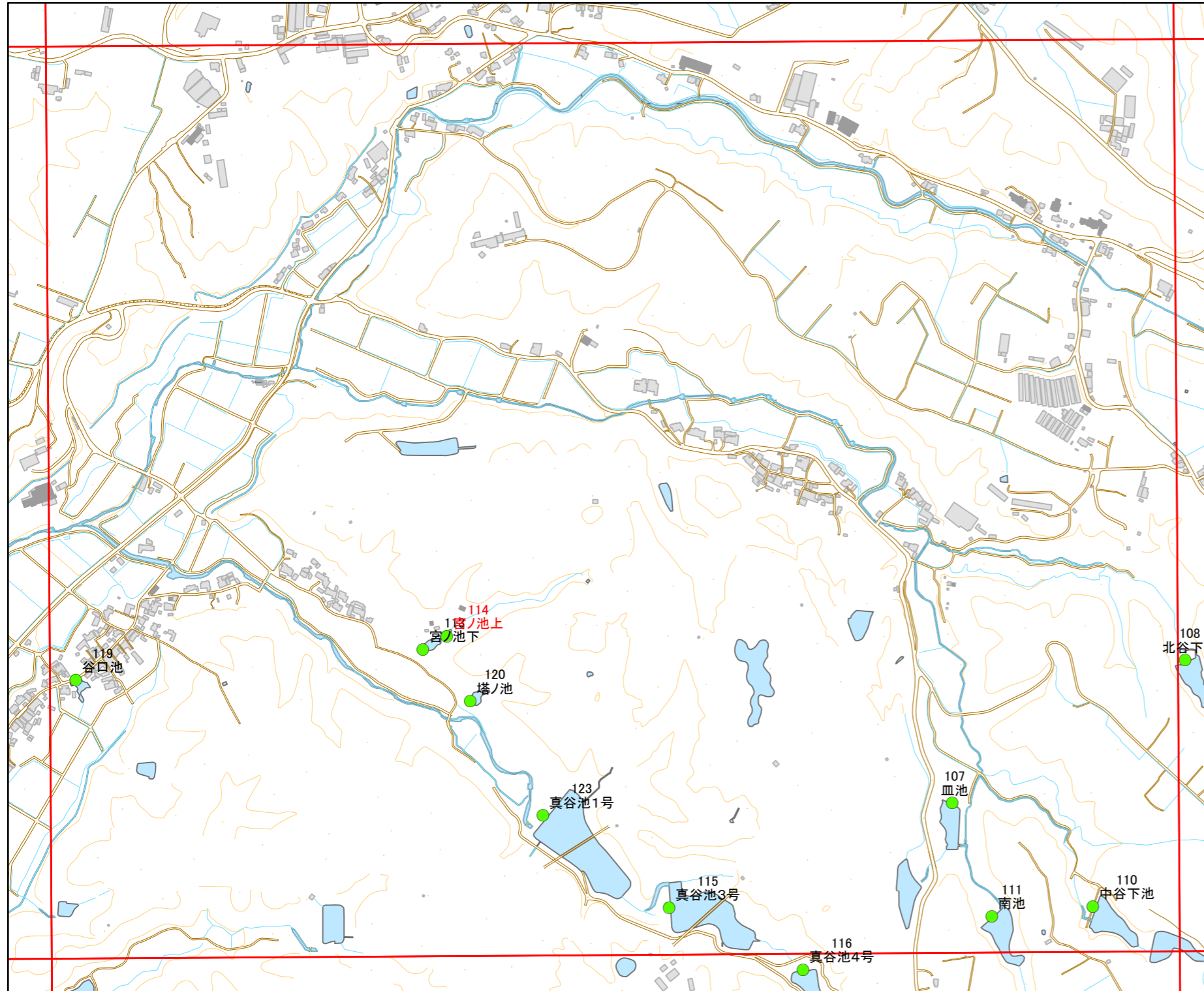


メッシュ番号：15

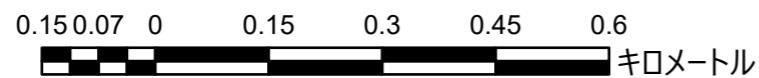
縮尺：1:10,000

地図内ため池諸元一覧表

01	02				
03	04	05	06	07	
	08	09	10	11	
12	13	14	15	16	
17	18	19	20	21	22
23	24	25	26	27	
28	29	30			



番号	コード番号	ため池名称	所在地	貯水量m3
107	282180106	皿池	小野市栄町字柿山418	8000
110	282180109	中谷下池	小野市栄町字鳥井山437	12000
111	282180110	南池	小野市栄町字南谷416	10000
113	282180112	宮ノ池下	小野市長尾町字宮ノ前55	5000
114	282180113	宮ノ池上	小野市長尾町字宮ノ前56	1000
115	282180114	真谷池3号	小野市長尾町字秀ヶ坂南829	73000
119	282180118	谷口池	小野市長尾町字将監473	4000
120	282180119	塔ノ池	小野市長尾町字真谷828	4000
123	282180122	真谷池1号	小野市長尾町字東山836	21000



緊急連絡先 小野市 産業創造課
TEL 0794-63-1928