


# 令和元年度 小野市農業用ため池マップ

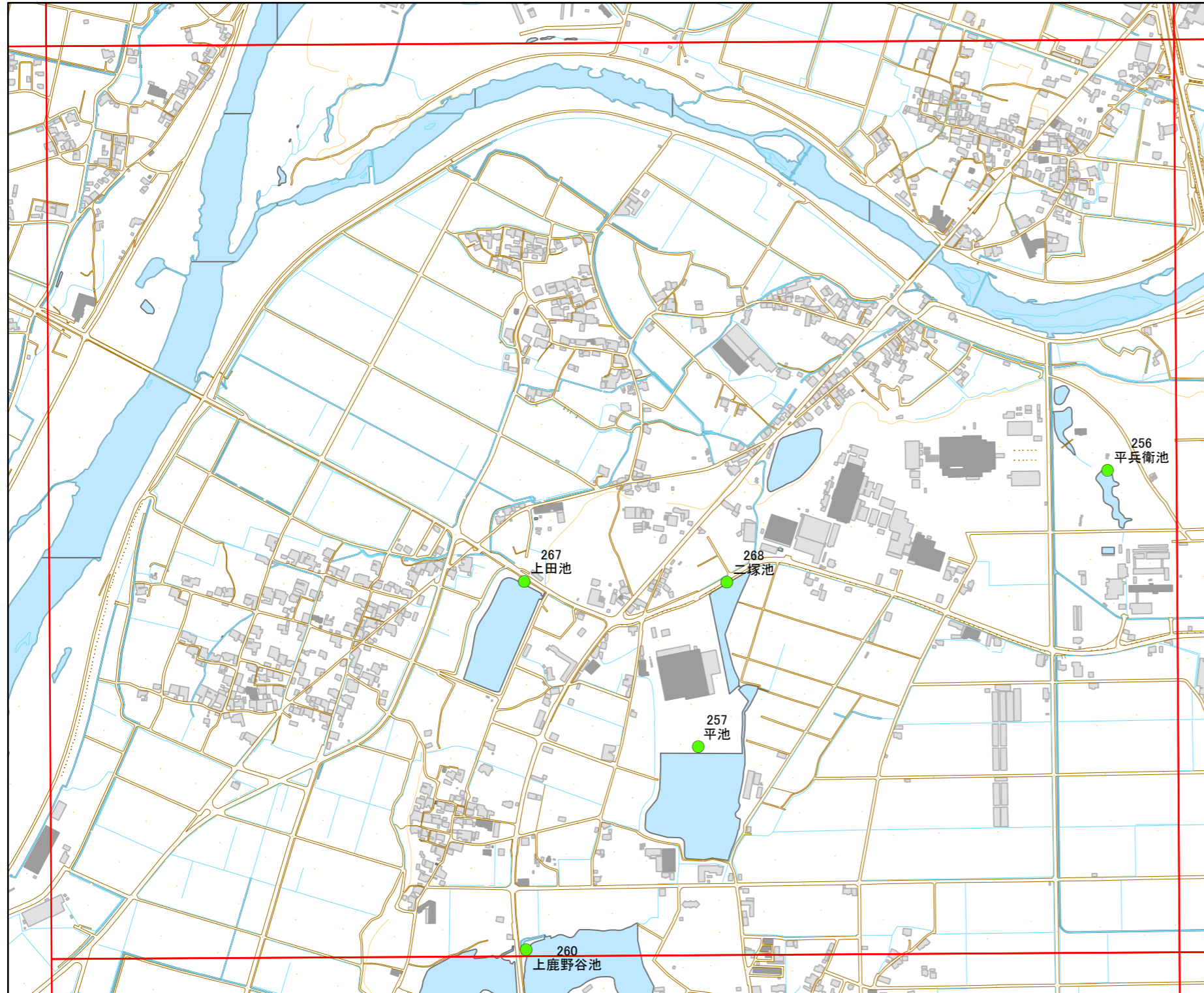


メッシュ番号：08

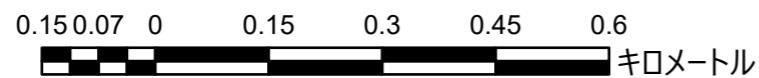
縮尺：1:10,000

地図内ため池諸元一覧表

01	02				
03	04	05	06	07	
	08	09	10	11	
12	13	14	15	16	
17	18	19	20	21	22
23	24	25	26	27	
28	29	30			



番号	コード番号	ため池名称	所在地	貯水量m3
256	282180255	平兵衛池	小野市古川町字南山1044	2000
257	282180256	平池	小野市鹿野町字鹿野ヶ原1879	66000
260	282180259	上鹿野谷池	小野市敷地町字クワカ1672-1	56000
267	282180266	上田池	小野市高田町字上田1753	52000
268	282180267	二塚池	小野市高田町字野山1838	60000



緊急連絡先 小野市 産業創造課  
TEL 0794-63-1928