


令和元年度 小野市農業用ため池マップ

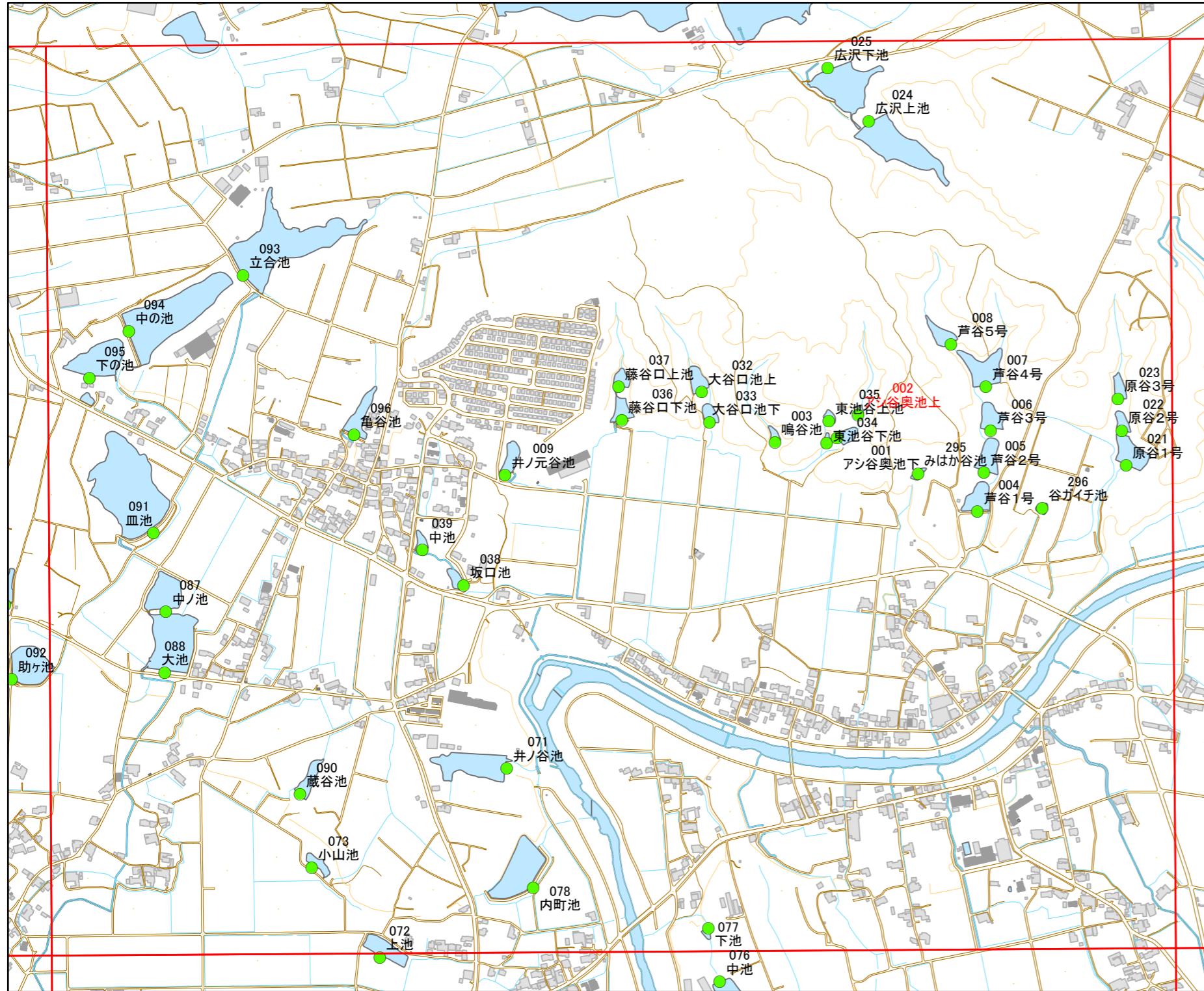


メッシュ番号：06

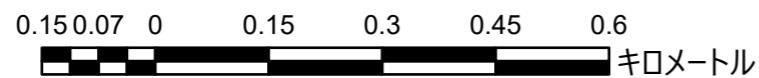
縮尺：1:10,000

地図内ため池諸元一覧表

01	02				
03	04	05	06	07	
	08	09	10	11	
12	13	14	15	16	
17	18	19	20	21	22
23	24	25	26	27	
28	29	30			



番号	コード番号	ため池名称	所在地	貯水量m3
001	282180001	アシ谷奥池下	小野市小田町字アシ谷奥1014-13	2000
002	282180002	アシ谷奥池上	小野市小田町字アシ谷奥1014-13	2000
003	282180003	鳴谷池	小野市小田町字ミハカ谷池2009	1000
004	282180004	芦谷1号	小野市小田町字芦谷236	4000
005	282180005	芦谷2号	小野市小田町字芦谷233	16000
006	282180006	芦谷3号	小野市小田町字芦谷228	6000
007	282180007	芦谷4号	小野市小田町字芦谷230	8000
008	282180008	芦谷5号	小野市小田町字芦谷201	8000
009	282180009	井ノ元谷池	小野市小田町字井ノ元谷865	1000
021	282180021	原谷1号	小野市小田町字原谷2016	11000
022	282180022	原谷2号	小野市小田町字原田2017	2000
023	282180023	原谷3号	小野市小田町字原田2018	4000
024	282180024	広沢上池	小野市小田町字広沢南1916	19000
025	282180025	広沢下池	小野市小田町字広沢南1917	18000
032	282180032	大谷口池上	小野市小田町字大谷口746	6000
033	282180033	大谷口池下	小野市小田町字大谷口747	3000
034	282180034	東池谷下池	小野市小田町字東池の谷2005	1000
035	282180035	東池谷上池	小野市小田町字東池の谷2006	1000
036	282180036	藤谷口下池	小野市小田町字藤谷口764	3000
037	282180037	藤谷口上池	小野市小田町字藤谷口765	3000
038	282180038	坂口池	小野市小田町字浮坂967	1000
039	282180039	中池	小野市小田町字浮坂968	1000
071	282180070	井ノ谷池	小野市船木町字井ノ谷554	28000
073	282180072	小山池	小野市船木町字水落124	1000
077	282180076	下池	小野市船木町字東山874	4000
078	282180077	内町池	小野市船木町字内池466	16000
087	282180086	中ノ池	小野市中番町字皿池尻702	6000
088	282180087	大池	小野市中番町字皿池尻705-1	25000
090	282180089	蔵谷池	小野市中番町字蔵谷東844	3000
091	282180090	皿池	小野市中番町字土山630	66000
093	282180092	立合池	小野市福住町字カラス谷582	60000
094	282180093	中の池	小野市福住町字カラス谷584	30000
095	282180094	下の池	小野市福住町字カラス谷585	12000
096	282180095	亀谷池	小野市福住町字越前443	5000
295	282180295	みはか谷池	小野市小田町	800
296	282180296	谷ガイチ池	小野市小田町150	1200



緊急連絡先 小野市 産業創造課
TEL 0794-63-1928