


令和元年度 小野市農業用ため池マップ

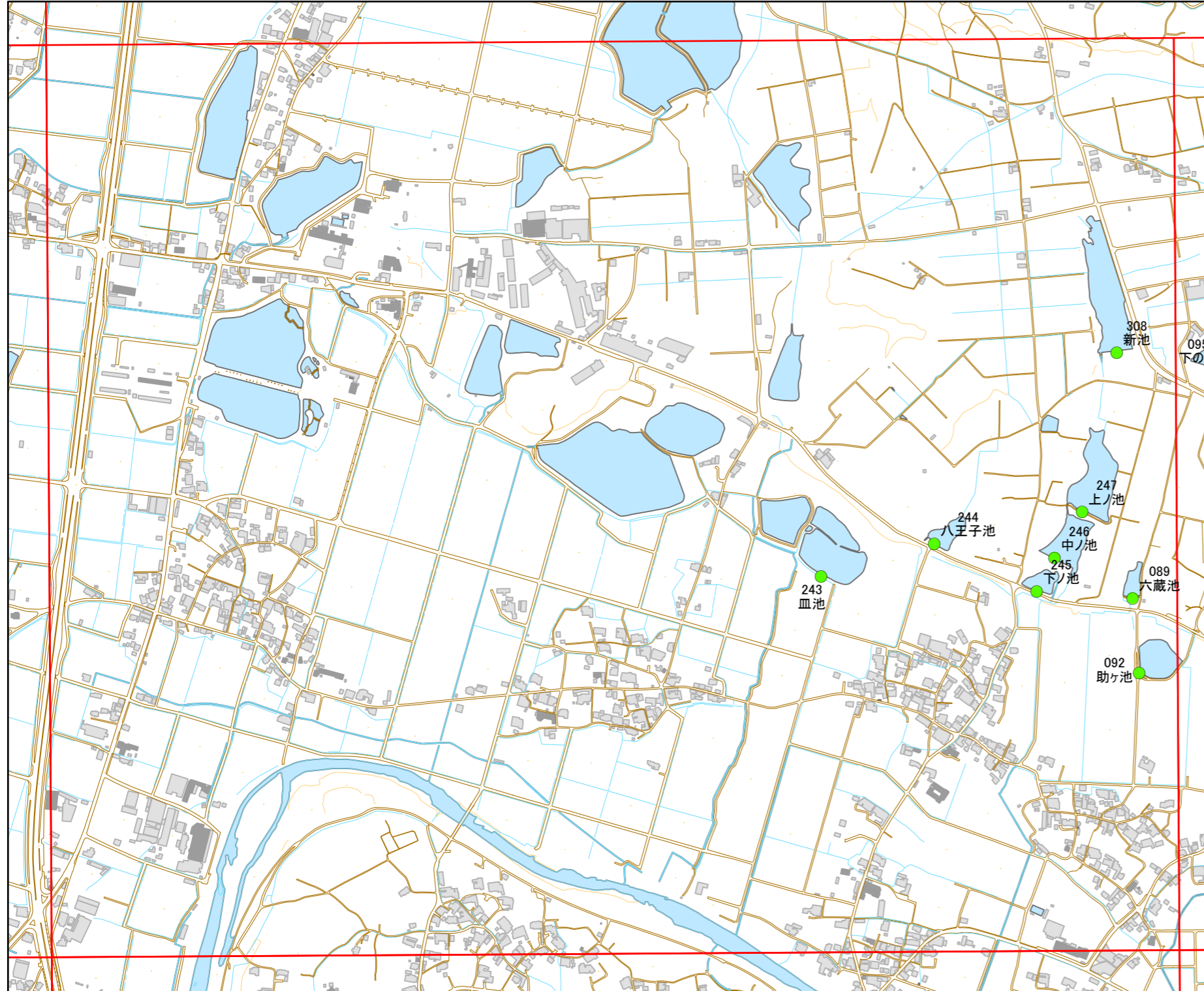


メッシュ番号：05

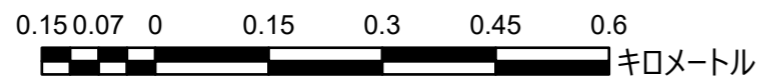
縮尺：1:10,000

地図内ため池諸元一覧表

01	02				
03	04	05	06	07	
	08	09	10	11	
12	13	14	15	16	
17	18	19	20	21	22
23	24	25	26	27	
28	29	30			



番号	コード番号	ため池名称	所在地	貯水量m3
089	282180088	六蔵池	小野市中番町字西畑595	3000
092	282180091	助ヶ池	小野市中番町字新り谷564	7000
243	282180242	皿池	小野市住吉町字八王寺218・220	8000
244	282180243	八王子池	小野市住吉町字北山西1089-1	8000
245	282180244	下ノ池	小野市住吉町字北山東1090-1	3000
246	282180245	中ノ池	小野市住吉町字北山東1091	23000
247	282180246	上ノ池	小野市住吉町字北山東1092	39000
308	282280520	新池	加東市社屋度字東野736-71	38000



緊急連絡先 小野市 産業創造課
TEL 0794-63-1928