


令和元年度 小野市農業用ため池マップ

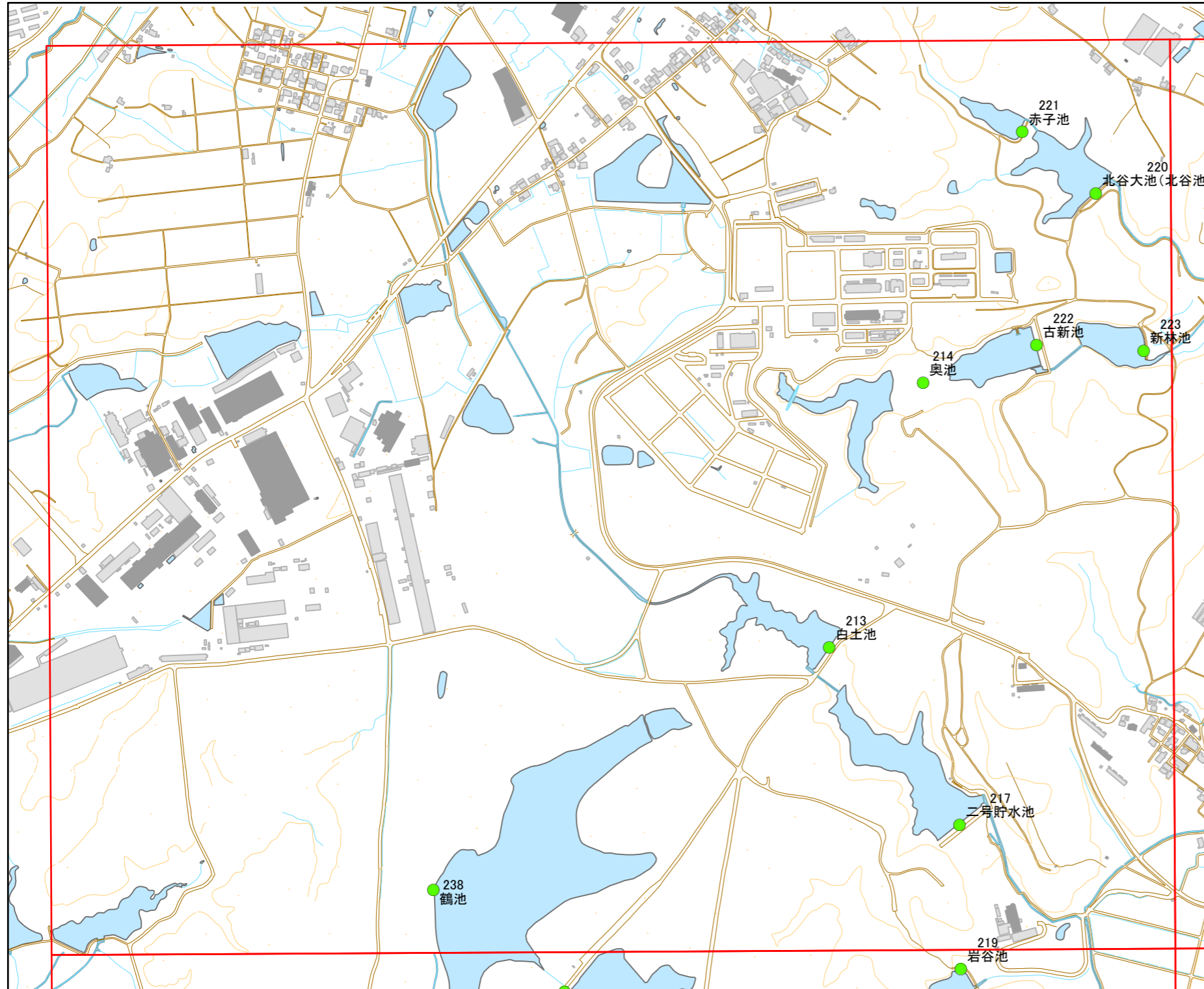


メッシュ番号：01

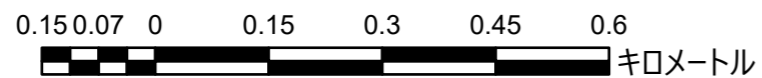
縮尺：1:10,000

地図内ため池諸元一覧表

01	02				
03	04	05	06	07	
	08	09	10	11	
12	13	14	15	16	
17	18	19	20	21	22
23	24	25	26	27	
28	29	30			



番号	コード番号	ため池名称	所在地	貯水量m3
213	282180212	白土池	小野市青野ヶ原町字西山1720	174000
214	282180213	奥池	小野市復井町字奥ノ池1736	85000
217	282180216	二号貯水池	小野市復井町字西山1722	113000
220	282180219	北谷大池(北谷池)	小野市復井町字樋ヶ谷1696	51000
221	282180220	赤子池	小野市復井町字樋ヶ谷1703	12000
222	282180221	古新池	小野市復井町字樋ヶ谷上池1738	14000
223	282180222	新林池	小野市復井町字樋ヶ谷上池1739	23000
238	282180237	鶴池	小野市河合西町字鶴池843	77000



緊急連絡先 小野市 産業創造課
TEL 0794-63-1928