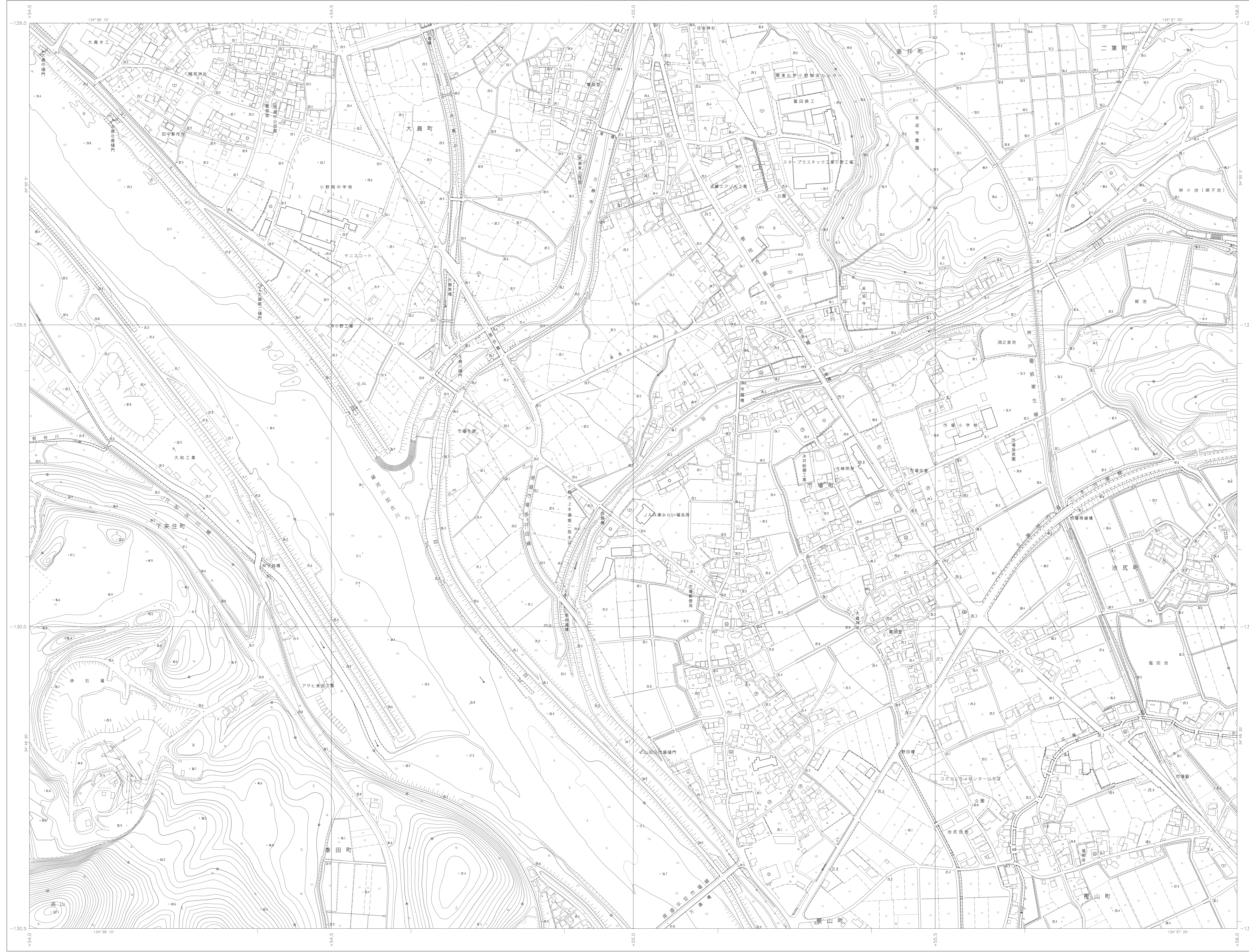


小野市都市計画図

1:2,500 基本図  
V-OF-33-2



V-OF-33-2

Grid index table with columns 23-1 to 24-2 and rows 23-1 to 24-2.

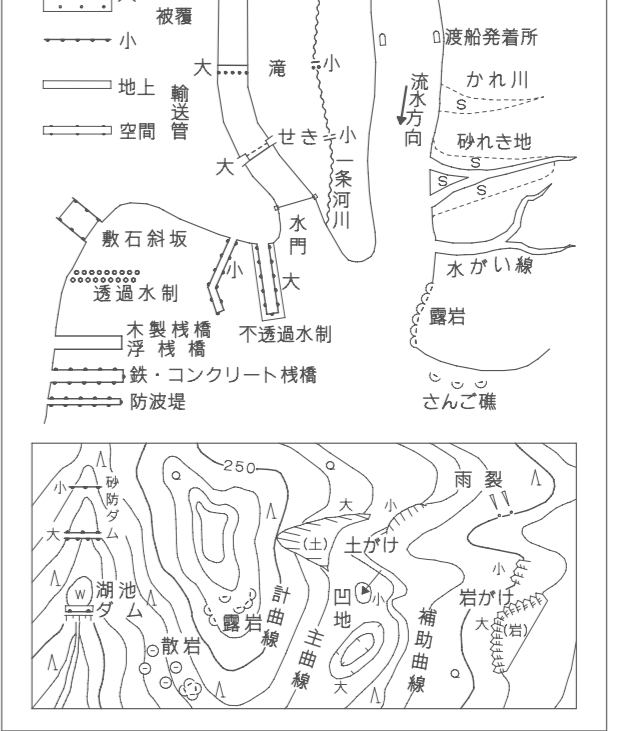
兵庫県  
小野市

記号 (Symbol) table listing symbols for various landmarks like schools, hospitals, and public facilities.

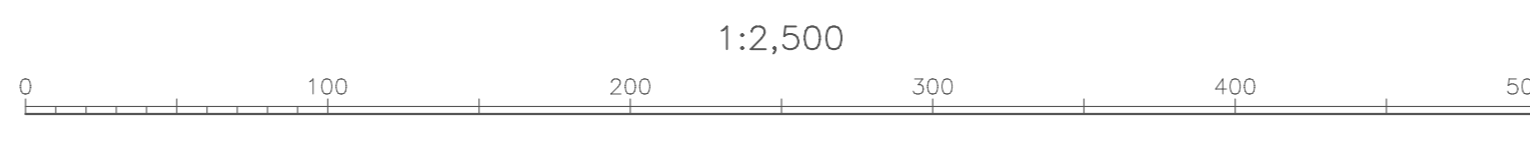
記号 (Symbol) table listing symbols for various types of roads and transportation routes.

記号 (Symbol) table listing symbols for various types of water bodies and drainage systems.

記号 (Symbol) table listing symbols for various types of land use and zoning.



平成11年測量  
平成20年改正



1:2,500  
この測量結果は、建設省国土院の定める測量法に基づき、建設省の承認を受けた測量士が測量したものである。(測量番号) 平10 国土測 16号

小野市  
(株式会社バスコ)

V-OF-33-2