小 野 市 都 市 計 画 図

1：2,500 基本図
V−OF−25−3

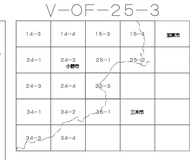

行政界は確定測量で得たものではない。

記号





座標系及び投影系
投影種メルカトル図法
座標値ロードル単位
方位基準：0．5ヶ月メートル
地図情報レベル：2500
楕円体名称：日本測地系1980
等高線間隔2メートル
縦横断面図は、世界測地系
平面直角座標第Ⅵ系、世界測地系に対応
図中の主な、点の位置関係や距離、面積などの関係などもない。万一、
表示などに、点の位置関係などの不具合は、下記内容と誤差の中におさ
さ距離で距離などの公共そのようで、上記内容第三の3つ、単位の目盛
りにつ、表示されている、小数以第三を、五四五捨五入のし、ひ
は7個もあります。
幅広の方は、国土地理院の縮尺幅角同（2000．0年値）によるもの
である。

1：2,500

0　100　200　300　400　500m

平成11年測量
平成20年修正

1．(1)平成10年5月撮影空中写真
平成11年 白地地図調査
(2)平成20年12月撮影航空画像
平成20年12月DIGCOVERTCによる全点座標変換
平成21年1月現地調査

2．平成19年測量三木市レベル2500デジタルマッピングデータを使用して編集
（小野市以外の地形等に関しては、国土地理院図面を参照してください）

この測量成果は、建設省国土地理院長の承認を得て
同院作製の測量標及び測量成果を使用して得たものである。
（承認番号）平10 近公 第 1 6 号

この測量成果は、国土地理院長の承認及び助言を得て
同院作製の測量標及び測量成果を使用して得たものである。
（承認番号）平20 近公 第255号

小 野 市
（株式会社パスコ）

V−OF−25−3