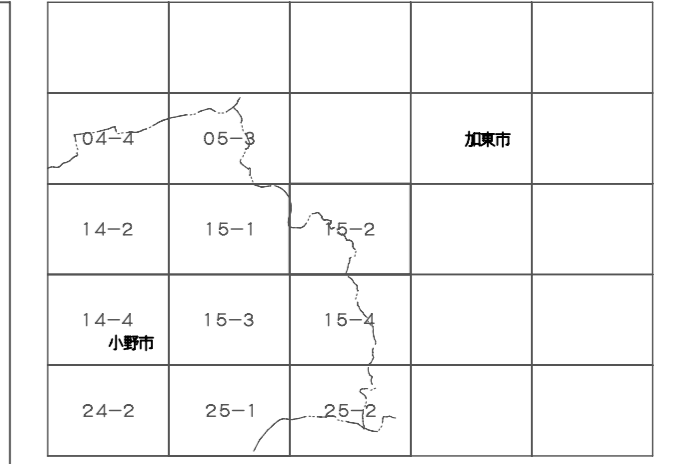


小野市都市計画図

1:2,500 基本図
V-OF-15-2



V-OF-15-2



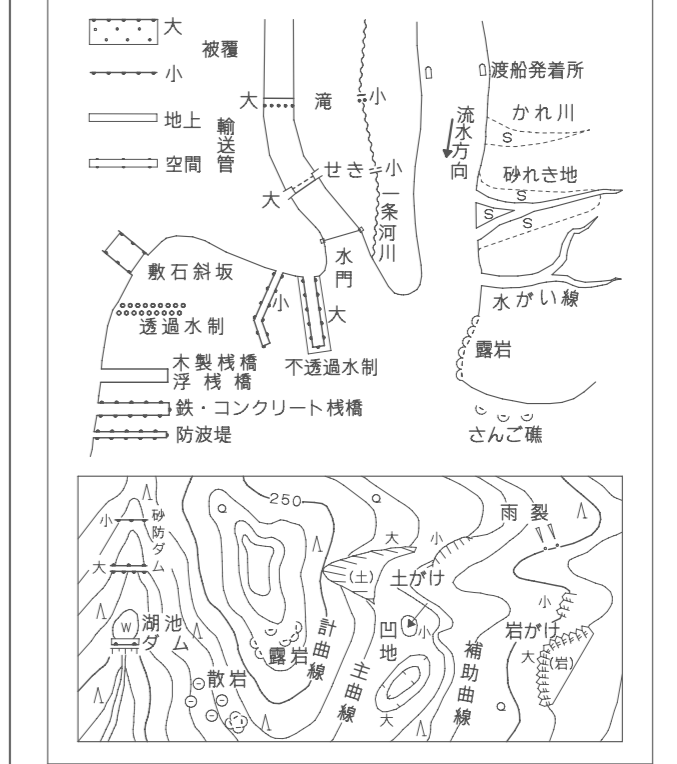
記号

■	跡地
□	建築敷地
○	都市計画

●	市庁舎	◇	門
△	商店街	○	門
◇	学校	○	公園
○	公園	○	公園
○	公園	○	公園
○	公園	○	公園

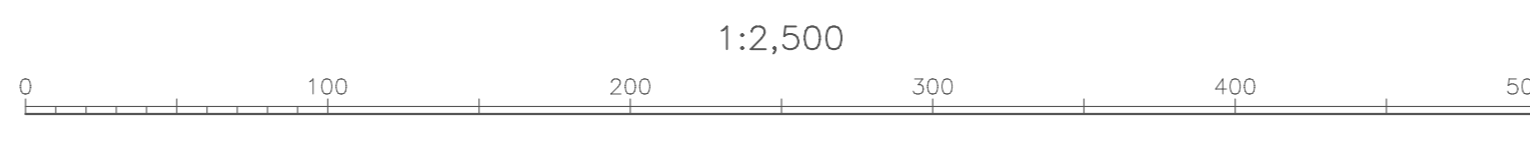
—	道路	—	道路
—	道路	—	道路
—	道路	—	道路

—	境界	—	境界
—	境界	—	境界



平成11年測量
平成20年改正

- (1) 平成10年5月測量完了
- (2) 平成11年測量完了
- (3) 平成12年測量完了
- (4) 平成13年測量完了
- (5) 平成14年測量完了
- (6) 平成15年測量完了
- (7) 平成16年測量完了
- (8) 平成17年測量完了
- (9) 平成18年測量完了
- (10) 平成19年測量完了
- (11) 平成20年測量完了
- (12) 平成21年測量完了
- (13) 平成22年測量完了
- (14) 平成23年測量完了
- (15) 平成24年測量完了
- (16) 平成25年測量完了
- (17) 平成26年測量完了
- (18) 平成27年測量完了
- (19) 平成28年測量完了
- (20) 平成29年測量完了
- (21) 平成30年測量完了
- (22) 平成31年測量完了



1:2,500

小野市都市計画部
都市計画課

小野市
(株式会社バスコ)

V-OF-15-2