小 野 市 都 市 計 画 図

1：2,500 基本図
V−OF−03−4

平成11年測量
平成20年修正

1. (1)平成10年5月撮影空中写真
平成11年6月現地調査
(2)平成20年12月撮影航空画像
平成20年12月DIGICONVERTによる数値変換
平成21年1月現地調査

この測量成果は、建設省国土地理院長の承認を得て
同院作製の測量標及び測量成果を使用して得たものである。
（承認番号）平10 近公 第 10 号

この測量成果は、国土地理院長の承認及び助言を得て
同院作製の測量標及び測量成果を使用して得たものである。
（承認番号）平20 近公 第255号

小 野 市
（株式会社パスコ）

V−OF−03−4

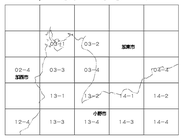



行政界は確定測量で得たものではない。

記号



座 標 系　旧Ｖ座標系
投 影 法　横メルカトル図法
座 標 値　ｍ(メートル単位)
原 点 名　日本測地系原点
経 緯 度　東京原点の与海里
地図情報レベル　１０レベル
等 高 線 間 隔　２メートル
経緯度表記は、世界測地系に対応
平面直角座標は、世界測地系及び日本測地系の２種類あるいは、万国化、両元及び幅広の幅広帯を含む場合は、「２公共測量と応募の中心における距離が距離との交点を中心として、１辺が距離2,030　単位の目のこと）、単位で表示している。なお以降同じ。矢印は幅広を示し、○は方向を示す。
磁気方位は、国土地理院の磁気偏角図（2000．0年値）によるものである。

V−OF−03−4