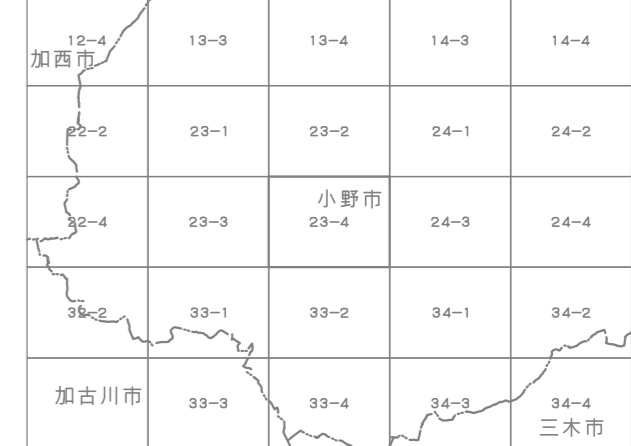


1:2,500基本図  
V-OF-23-4

# 小野市都市計画図



V-OF-23-4



行政区画  
兵庫県  
小野市

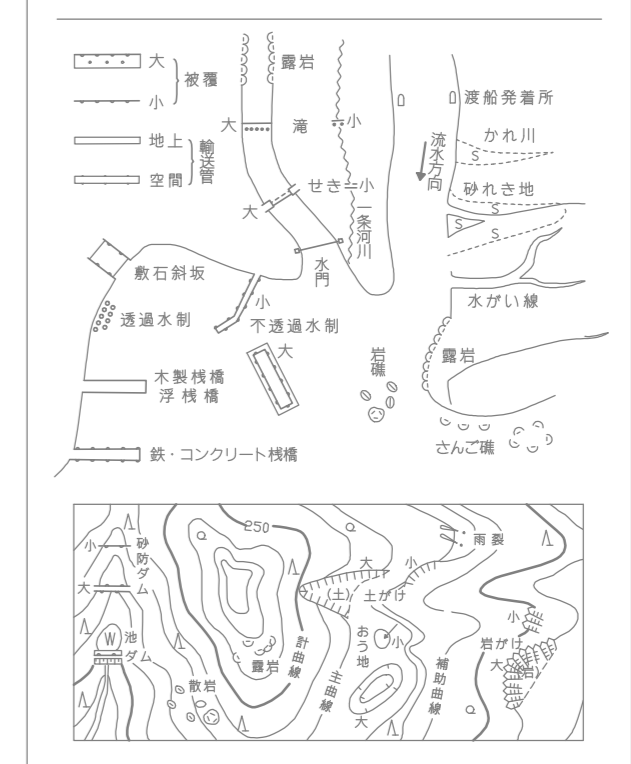
行政界は縮尺測量で得たものではない。

記号

普通建物	25.62	水塔	37.2	三角点
塀つき建物	42.3	消防団	42.3	消防団
普通集合	25.73	公園	25.6	公園
塀つき集合	10.3	公園	10.3	公園
普通集合	10.3	公園	10.3	公園
塀つき集合	10.3	公園	10.3	公園

普通建物	25.62	水塔	37.2	三角点
塀つき建物	42.3	消防団	42.3	消防団
普通集合	25.73	公園	25.6	公園
塀つき集合	10.3	公園	10.3	公園
普通集合	10.3	公園	10.3	公園
塀つき集合	10.3	公園	10.3	公園

普通建物	25.62	水塔	37.2	三角点
塀つき建物	42.3	消防団	42.3	消防団
普通集合	25.73	公園	25.6	公園
塀つき集合	10.3	公園	10.3	公園
普通集合	10.3	公園	10.3	公園
塀つき集合	10.3	公園	10.3	公園

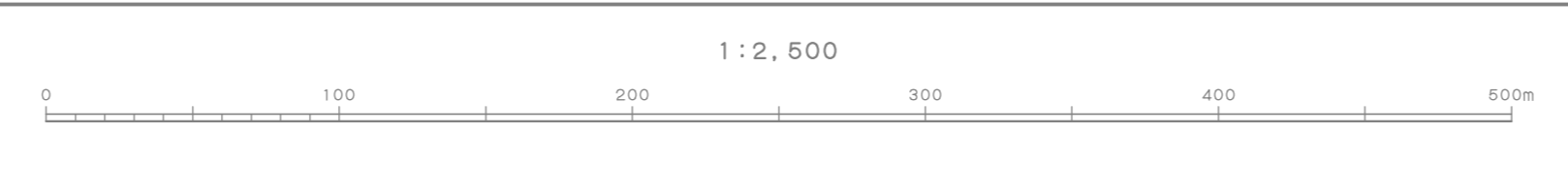


この測量図は、地上の地形を正確に表現するために、航空写真測量及び地上測量の結果に基づいて作成されたものである。

小野市  
(株式会社パスコ)

平成11年測量  
平成20年修正  
令和7年修正

- (1) 平成10年 5月 測量途中完成
- (2) 平成20年12月 測量途中完成
- (3) 令和7年12月 測量途中完成



1:2,500

小野市  
(株式会社パスコ)

V-OF-23-4