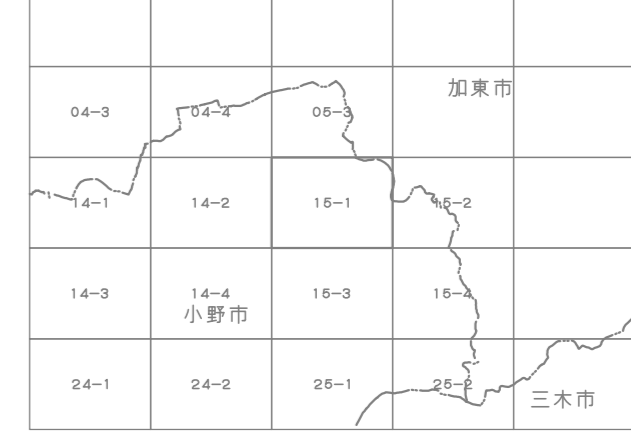


1:2,500基本図
V-OF-15-1

小野市都市計画図



V-OF-15-1



行政区域
加東市
兵庫県
小野市

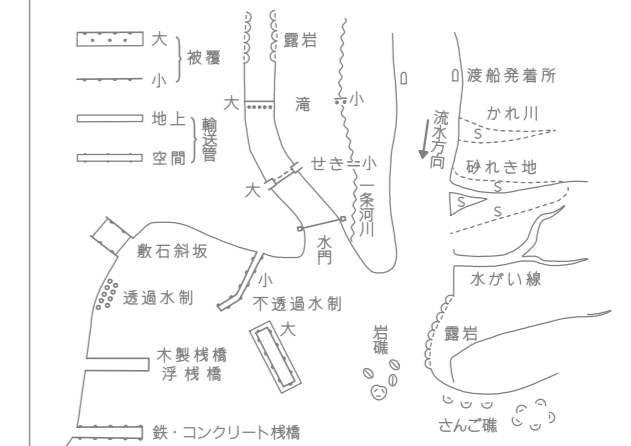
行旅等は縮尺変更で表示していません。

記号

△	37.5	三	角	点		
○	42.0	水	準	点		
□	35.6	公	道	の	幅	員
■	25.7	公	道	の	幅	員
◇	12.3	公	道	の	幅	員
▽	15.8	公	道	の	幅	員
◇	37.2	公	道	の	幅	員

○	公	道	の	幅	員
△	公	道	の	幅	員
□	公	道	の	幅	員
■	公	道	の	幅	員
◇	公	道	の	幅	員
▽	公	道	の	幅	員
◇	公	道	の	幅	員
▽	公	道	の	幅	員
◇	公	道	の	幅	員
▽	公	道	の	幅	員

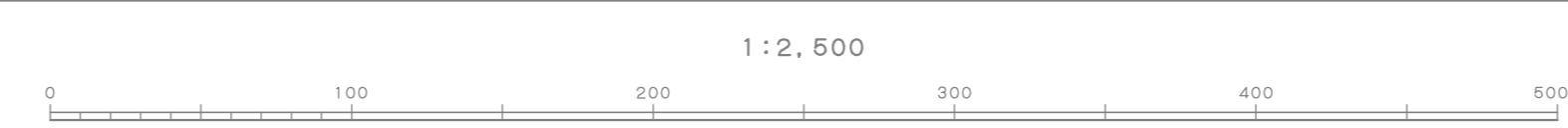
○	公	道	の	幅	員
△	公	道	の	幅	員
□	公	道	の	幅	員
■	公	道	の	幅	員
◇	公	道	の	幅	員
▽	公	道	の	幅	員
◇	公	道	の	幅	員
▽	公	道	の	幅	員
◇	公	道	の	幅	員
▽	公	道	の	幅	員



備考
1. 本図は、都市計画部が作成したものである。
2. 本図は、都市計画部が作成したものである。
3. 本図は、都市計画部が作成したものである。

完成11年測量
完成20年修正
令和7年修正

- (1) 完成11年測量
- (2) 完成20年修正
- (3) 令和7年修正



1:2,500

この図面は、国土交通省の定める都市計画法に基づき作成されたものである。
図面の縮尺は、1:2,500である。

小野市
(株式会社パスコ)

V-OF-15-1