1：2，500基本図
V−OF−03−3

小 野 市 都 市 計 画 図

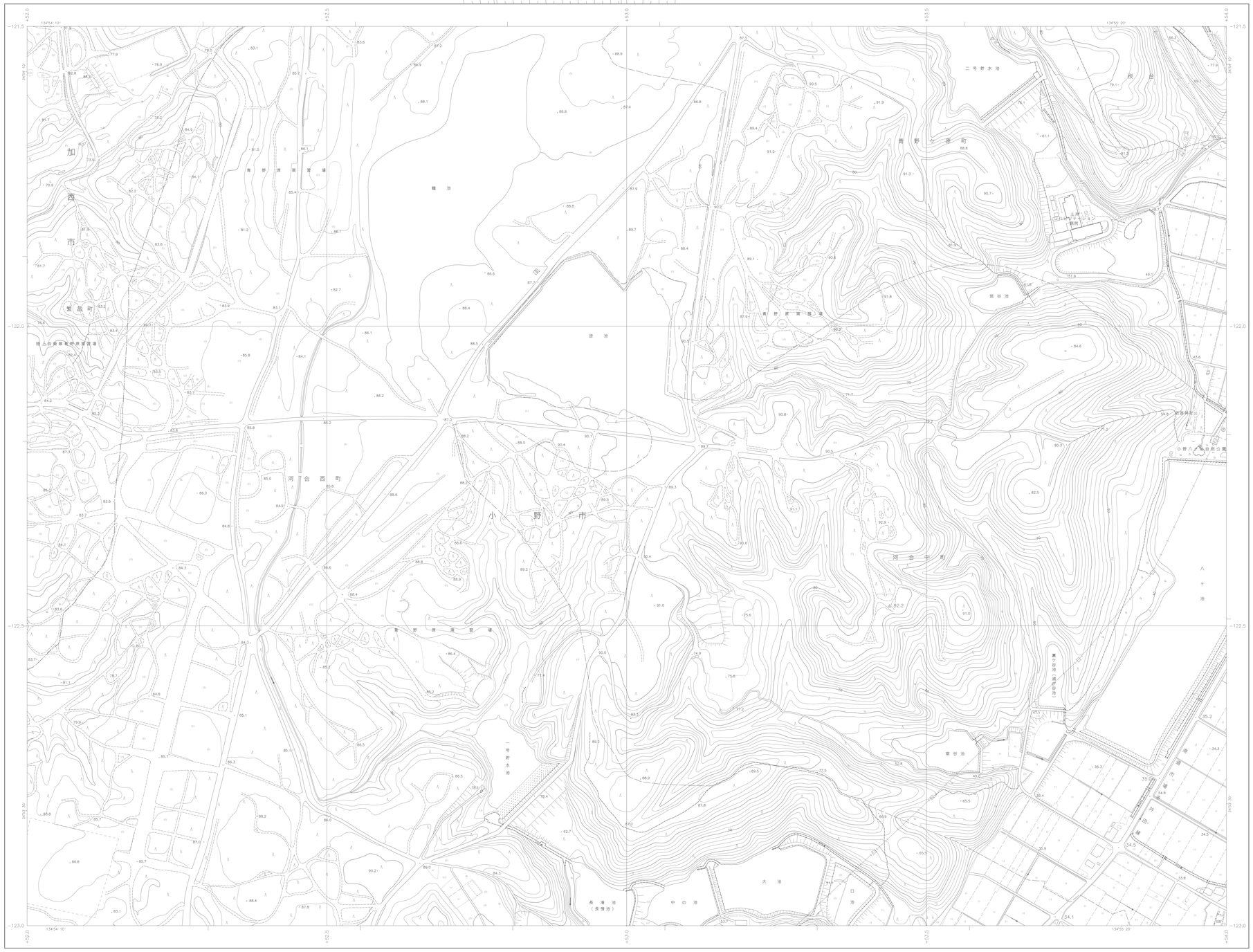

平成１１年測量
平成２０年修正
令和　７年修正

1：2,500

0　100　200　300　400　500m

1．(1)平成１０年　５月　航空写真
　　平成１１年　８月　現地調査
(2)平成２０年１２月　補助測図origin
　　平成２０年１２月　DMCONVERTによる主点座標変換
　　平成２１年　１月　現地調査
(3)令和　６年１２月　補助測図origin
　　令和　６年　９月　現地調査

2．この地図は、加西市長の承認を得て同市農新の都市計画図（縮尺1／2，500）を使用して調製したものです。

この測量成果は、国土地理院長の承認を得て同院所管の測量成果を使用して得たものである。
（承認番号：平成公測第１０３号）

小　野　市
（株式会社パスコ）

V−OF−03−3

V−OF−03−3

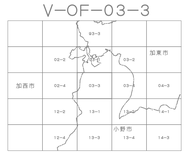

行政区画

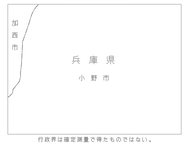

行政界は確定測量で得たものではない。

記号


普通建物
堅ろう建物
普通無壁舎
堅ろう無壁舎
三角点
水準点
記念碑
立像
路標
灯ろう
角宿
トンネル・坑口
防雪棚（正面図）
防雪棚（平面図）
消防ポンプ
起重機
クレーン
煙突
高煙突
電波塔
風車
灯台
水位観測所
灯標
送電線
パイプライン
石段
対岸の建物
噴火口・噴気口
温泉・鉱泉
洞窟
幅員道路
歩道
建設中の道路
歩道・分離帯
道路橋
歩橋
建設中の道路
建設中の橋
プラットホーム及び屋根
鉄道橋
鉄道の地覆(縁)石
橋脚
及び路盤幅
堤防
人工斜面
土堤等
区域界
植生界
都・府・県界
市界
大字・町(丁)界
田
畑
果樹園
苗畑
その他の農地
荒地
芝地
ゴルフ場
ゴルフ場
採草地
放牧地
桑畑
茶畑
針葉樹
広葉樹
竹林
ヤシ
ヤシ
ヤシ